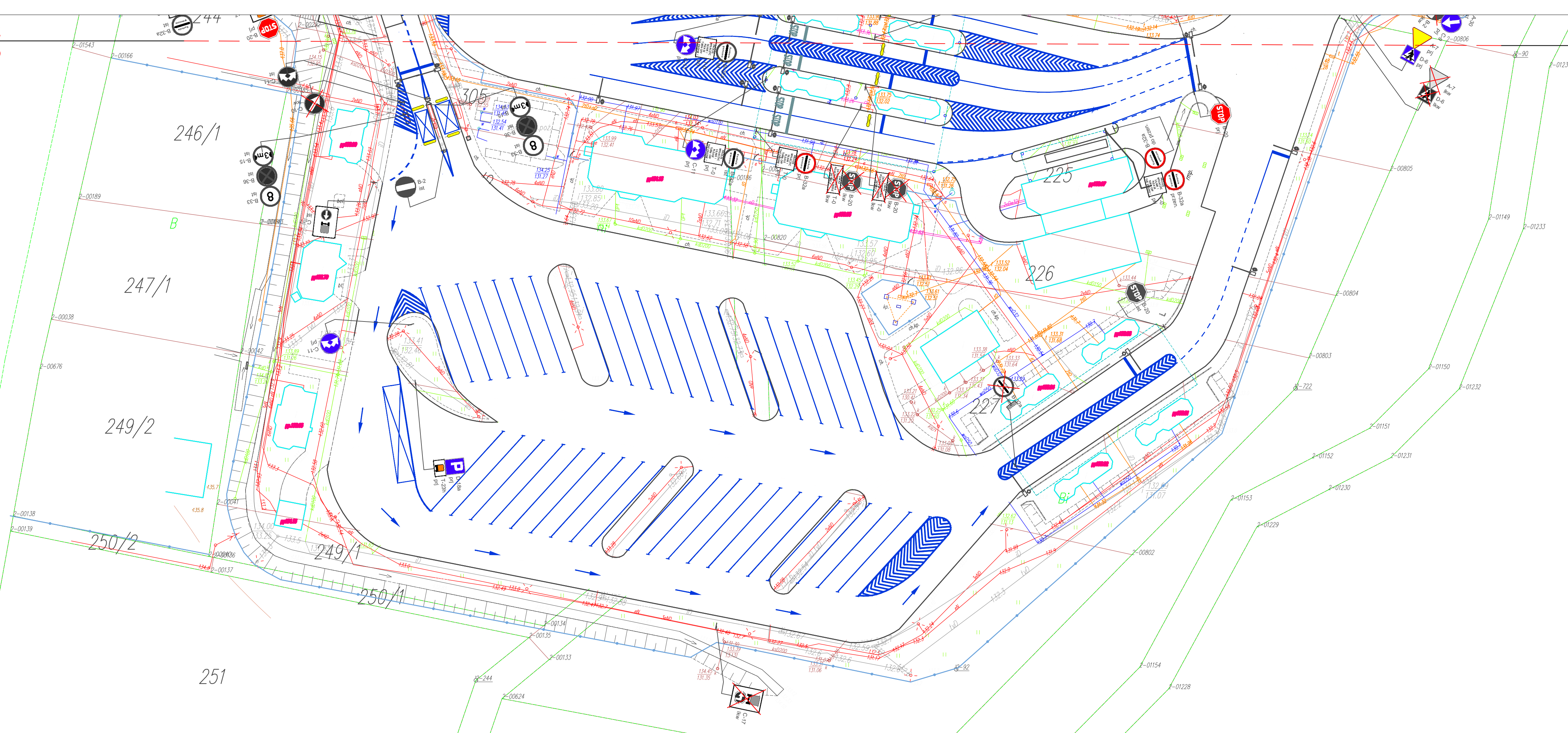






łączy arkusz 3.2
łączy arkusz 3.3





łączy arkusz 3.2
łączy arkusz 3.3



LEGENDA : PROJEKTOWANE:

-  - oznakowanie pionowe
-  - oznakowanie pionowe do likwidacji
-  - oznakowanie poziome
-  - próg zwalniający podrzutowy do likwidacji

ISTNIEJĄCE:

-  - oznakowanie pionowe
-  - rogatka drogowa (szlaban)
-  - próg zwalniający podrzutowy
-  - oznakowanie poziome



UWAGA! Znaki B-32a
ustawiać w zestawie z tabliczką

SZOSA SUCHA RAFAL LUMA		ul. Transportowa 2b/207, 15-399 Białystok NIP 758-218-39-81, REGON 369052287 tel. 793 790 334; e-mail: szosa.sucha@interia.pl	
Stadium : S.O.R	Nazwa rysunku: Plan sytuacyjny - oznakowanie pionowe	Rysunek nr : 2.3.	
Skala : 1:500	Opis: Projekt stałej organizacji ruchu na drogowym przejściu granicznym Bobrowniki - Bierestowica.	Data : 10.2020	
BRANŻA DROGOWA			
Opracował:			
Imię i nazwisko mgr inż. Rafał Luma PDL/0042/POOD/15		Podpis:	